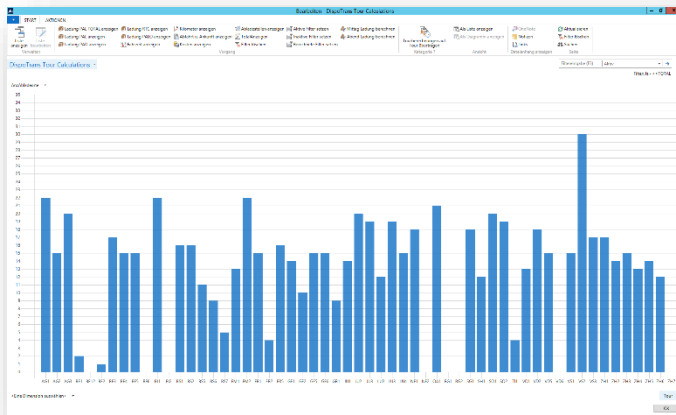


*D*ynamics AG

Logistik von A..Z

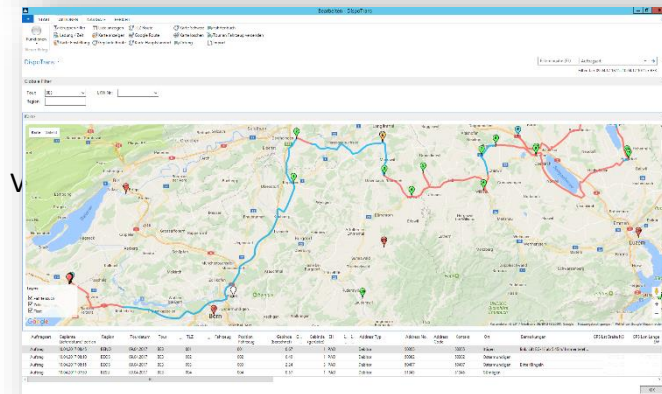
Transportlogistiksysteme

Planung der Transporte, Routenoptimierung, Fleet Management, GPS Live



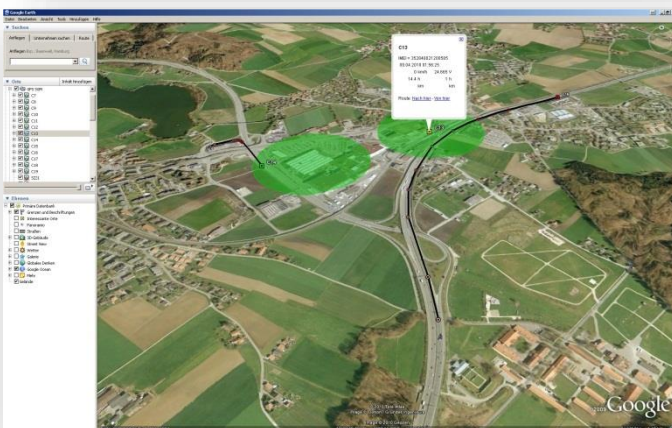
DispoTrans

Unterstützt den Disponenten bei der Planung der Fahrzeuge. Effektive Fahrzeit und Ladungsgewicht wird bei der Planung laufend dargestellt. Eine automatische Routenoptimierung ist integriert.



Fleet Management

Detaillierte Informationen zu jedem Fahrzeug. Standort, Motor läuft, Entfernung, Temperatur, Tankfüllung, Tachokilometer, Betriebsstunden, Abfahrtskontrolle, Fahrtenbuch, Geofence Log



GPS Live Ortung

Visualisieren Sie die Standorte Ihrer Kunden und Fahrzeuge in Google Earth. Jede Minute werden der Standort und wichtige Informationen übermittelt und geografisch dargestellt.

iDynamics AG bietet verschiedene Werkzeuge im Bereich der Transportlogistik an. Dazu gehören Tourenplanung, Tourenoptimierung, Tourenabrechnung, Fahrtenbuch, GPS Ortung, Überwachung der termingerechten Auslieferung, Board Computer mit Tour und Rückmeldungen.

Kontaktieren Sie uns, wir lösen auch gerne Ihre Herausforderung.